



**DOSSIER
DE
PRESSE**

La Meuse à Vélo




**En France
2024**

SOMMAIRE





SOMMAIRE

Carte	p.4
Édito	p.5
Ardennes	p.6
Meuse	p.10
Vosges	p.16
Haute-Marne	p.20
Chiffres et témoignages	p.26

Crédits photos : ©Pierre DEFONTAINE/ARTGE - Un Monde à Vélo
- Martin DELLICOUR - Brasserie les coulous - Loïc LAGARDE -
Terraltitude - Thomas GERARD/Noody Prod - David TRUILLARD -
Marine CALAMAI - Vent des forêts - Meuse Attractivité - Guillaume
RAMON - La Dunoise - Michel PETIT - Jan VETTER - Philippe
MASSIT - SOzolins - Gérard CORRET - Jean-François FEUTRIEZ
- Agence d'attractivité de la Haute-Marne - Hello Travellers -
Caroline LENOIR - MDT52 - Angélique ROZE - La Divine Fromagerie
- Laurène PHILIPPOT - M. BANANE.



Biesbosch (NL)



Rotterdam (NL)



Maasplassen (NL)



Maasheggen (NL)



Beffroi de Namur (BE)

Maastricht

Namur

Roermond

Liège

Blegny-Mine (BE)



Fort de Huy (BE)



Collégiale Notre Dame (BE)

Dinant

Charleville-Mézières



Place Ducale (FR)

Sedan



Centre-ville de Verdun (FR)

Verdun

Commercy



Neufchâteau (FR)

Neufchâteau

Pouilly-en-Bassigny

Remparts de Langres (FR)



Langres

- Train connection / Verbindingsweg / Liaison / Zugverbindung
- Route and stages / Route en etappes / Route et étapes / Route und Etappen
- River Meuse / Maas / Meuse
- Point of interest or UNESCO site / Aandachtspunt of UNESCO-site / Point d'intérêt ou site UNESCO / Sonderziel oder UNESCO-Weltkulturerbe
- Settlement / Stad / Ville / Stadt

Édito

Bienvenue sur La Meuse à vélo - EuroVelo 19 – itinéraire France entre Givet et Langres.

En 2012, à l'initiative des Pays-Bas, une véloroute voie verte est créée en collaboration avec la France et la Belgique. Labélisée EV19 en mars 2019, cet itinéraire a beaucoup à offrir aux cyclotouristes qui s'y aventurent.

La Meuse, c'est d'abord un fleuve d'environ 1000 km, qui prend sa source à Pouilly-en-Bassigny en Haute-Marne, en France et qui se jette à Hoek Van Holland, près de Rotterdam aux Pays-Bas après avoir traversé la Belgique.

Ce fut longtemps une artère commerciale animée par les marchands, artistes et savants qui voyageaient le long de ses rives, contribuant à la diffusion des idées et des innovations.

Aujourd'hui, sur le parcours en France, on peut le décrire comme le fleuve de l'Histoire !

Les villes traversées par ce fleuve telles que Langres, Domremy-la-pucelle, Saint-Mihiel, Douzy, Charleville-Mézières, conservent des témoignages d'époques florissantes ou de personnages illustres comme Denis Diderot, philosophe du siècle des Lumières, Jeanne d'Arc, les frères Flammarion, le poète Arthur Rimbaud, l'artiste contemporain Ipoustéguy, le sculpteur de la Renaissance Ligier Richier, le pionnier de l'aviation Roger Sommer, Albin Michel...

Les conflits passés ont également laissé des empreintes dans la ville fortifiée de Langres au château fort de Sedan, le plus vaste d'Europe, élu monument préféré des Français en 2023 ! Musées, vestiges et autres monuments commémoratifs des Première et Seconde Guerres mondiales jalonnent la Meuse à vélo : le champ de bataille de Verdun, les forts et ouvrages en Meuse tels le fort de la Falouse.

Emprunter cet itinéraire à vélo est une belle aventure sportive. Bien qu'il y ait quelques passages pour une pratique familiale, comme sur les voies vertes dans les Ardennes, autour de Verdun, au nord de Commercy et de Neufchâteau, la majorité du trajet nécessite un niveau de pratique expérimenté.

Des boucles de 12 à 68 km au départ de l'itinéraire balisé EuroVelo 19 sont aussi possibles pour aller plus loin à la découverte de chaque destination.

Au cours du périple, on peut admirer la faune et la flore des zones protégées Natura 2000 du Nord de la Meuse, s'étonner de la densité des forêts dans les Ardennes, s'intéresser au patrimoine remarquable des villages traversés comme l'église fortifiée à Dugny, les falaises et pelouse calcaire à Circourt-sur-Mouzon. On peut voir de superbes panoramas sur la vallée de la Meuse à Langres, à Domremy, à Bourmont "Petite Cité de Caractère®", sans oublier les vastes prairies où paissent tranquillement les vaches qui observent les passants à deux roues.





150 km



577 m



520 m

ARDENNES



GIVET

• CHARLEMONT, CITADELLE DE GIVET

Voulue par Charles Quint en 1554, elle domine la Meuse et sa vallée du haut de ses 210 mètres. Convoitée et assiégée par tous les grands d'Europe jusqu'en 1914, elle ne s'est jamais rendue.

HIERGES

Surplombé des vestiges de son château médiéval (aujourd'hui propriété privée), ce village promet une balade pleine de charme dans ses rues pavées et bordées de maisons en pierre bleue et ses toits d'ardoise.

HAYBES

Les toitures aux teintes nuancées de rose et de bleu, ou bien encore la charmante place de l'hôtel de ville, mais aussi la forêt avoisinante... tout un patrimoine, qu'il soit architectural ou naturel, contribue à la spécificité et la beauté de cette commune.

FUMAY

• LE MUSÉE DE L'ARDOISE MICHEL PARADON

les dernières ardoisières ont fermé il y a 50 ans. En 1971, Michel Paradon, ancien ardoisier ouvre ce musée dans l'ancien couvent des Carmélites de la ville pour perpétuer la mémoire de cette activité ardoisère de plus de 8 siècles.

BOGNY-SUR-MEUSE

• LE MUSÉE DE LA MÉTALLURGIE ARDENNAISE retrace l'histoire du travail du fer dans les Ardennes depuis la fin du Moyen-Age à aujourd'hui.

MONTHERMÉ

L'une des plus célèbres vues des Ardennes "la Boucle de la Meuse" s'observe depuis le point de vue La Longue Roche.

CHARLEVILLE-MÉZIÈRES

Créée par un prince italien en 1606, cette Ville d'art et d'histoire est dessinée sur un plan à l'italienne et abrite la somptueuse place du 17^{ème} siècle, la place Ducale.

• LE MUSÉE RIMBAUD.

La vie et l'œuvre poétique de l'artiste y sont évoquées au travers de nombreuses photographies et fac-similés.

SEDAN

• MAISON DU PATRIMOINE

Ville d'art et d'histoire, Sedan propose une découverte de son histoire dans sa Maison du Patrimoine, Centre d'Interprétation de l'Architecture et du Patrimoine.

• CHÂTEAU FORT DE SEDAN

Forteresse de 35 000 m², le château de Sedan, élu monument préféré des Français en 2023, au cœur même de la ville, dévoile dans son circuit de visite aussi bien les secrets de ses tours et remparts que la vie et l'intimité de ses Princes. A ne pas manquer l'expérience immersive « Les Nocés Princières ».

MOUZON

Petite cité de caractère®. Mouzon offre une escapade médiévale avec notamment l'abbatiale, chef-d'œuvre de l'art gothique.

• MUSÉE DU FEUTRE

Ancienne filature, l'usine située en bord de Meuse devient à la fin du 19^{ème} s. une fabrique de feutre de laine sous l'égide d'Alfred Sommer.

IV^{ème} s.

Langres (52) voit apparaître ses premières fortifications au Nord

XII^{ème} s.

Début de la construction de l'abbatiale Notre-Dame de Mouzon (08)

1412

Naissance de Jeanne d'Arc en 1412 à Domremy (88)

1424

Édification du château fort de Sedan (08). À la fois une forteresse redoutable et résidence princière luxueuse.



NEW !

- La voie verte Sud-Ardenne (110km) inaugurée en 2023.
- Le musée de l'ardoise à Fumay (cf p.6)

1429

— Départ de Jeanne d'Arc à Vaucouleurs (55) pour Chinon (37)

1431

— Mort de Jeanne d'Arc sur le bûcher à Rouen

1500

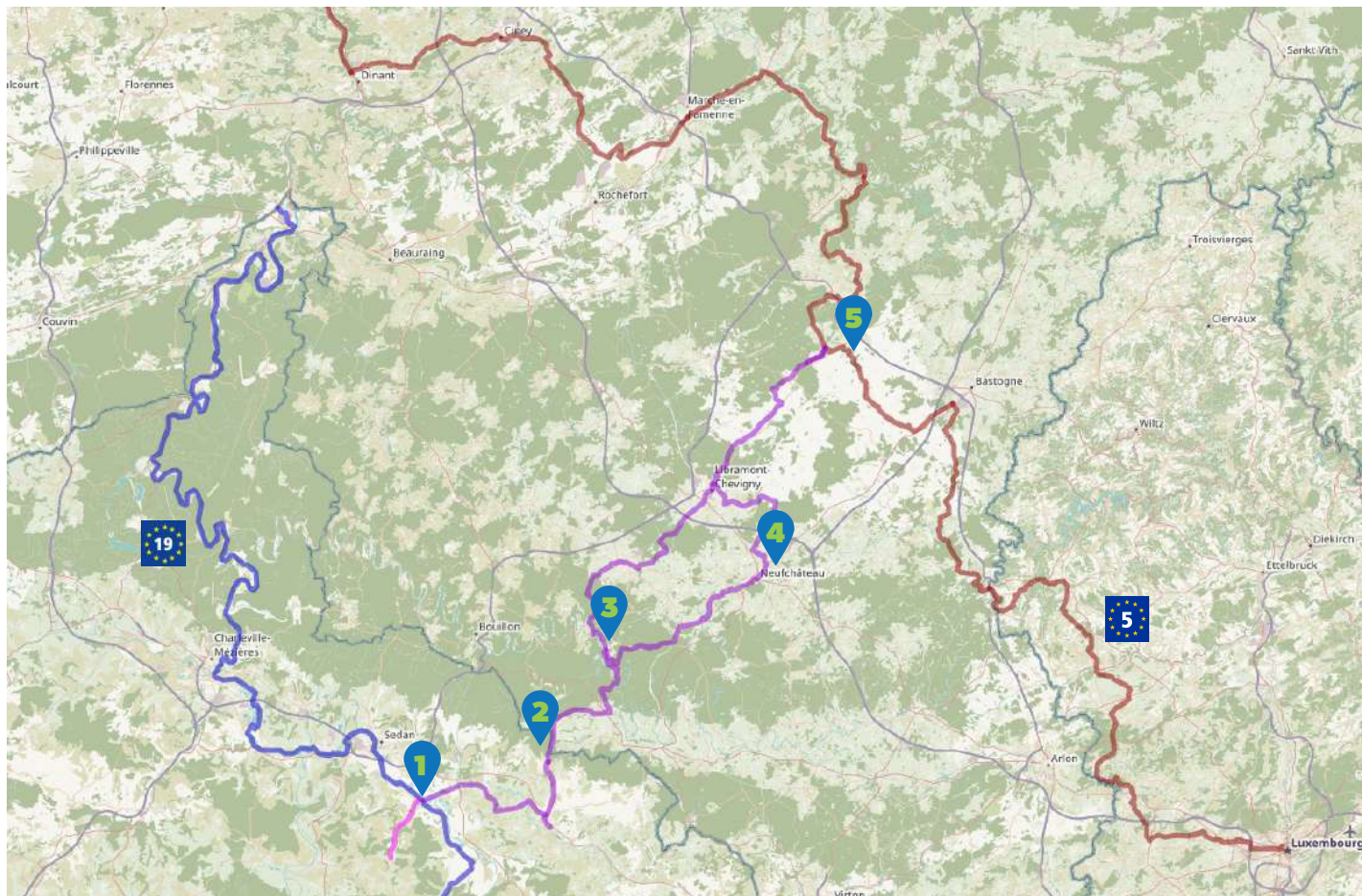
— Naissance de Ligier Richier à Saint-Mihiel (55)

1555

— Construction du fort de Charlemont (08) par Charles Quint

VELOROUTE CENTRE ARDENNE

La Véloroute Centre Ardenne vous conduira de l'EuroVelo 19 Meuse à vélo à l'EuroVelo 5 Via Francigena. Vous traverserez le cœur de l'Ardenne et ses forêts majestueuses, et pas moins de quatre parcs naturels... une escapade nature unique en Europe. Retrouvez la véloroute centre ardenne sur Véloroute Centre Ardenne - Tourisme en Ardenne (visitarденne.com)



DOUZY, LES LOISIRS POUR TOUS

Le lac de Douzy est aménagé pour les loisirs en saison : baignade, paddle, karting, mini-golf, restaurant... Toute l'année, un bowling et un karting couverts sont accessibles pour tous publics.



MESSINCOURT, BRASSERIE DES COULOUS

Arrêt sympathique avant la frontière pour découvrir les bières originales de Florent Houriez, brasseur passionné qui exprime son talent sur ce versant français de l'Ardenne.



RUINES DU CHÂTEAU D'HERBEUMONT

Les ruines médiévales du château d'Herbeumont sont situées au sommet d'une crête rocheuse dominant le village et les méandres de la Semois dans son écrin de verdure.



NEUFCHÂTEAU – VALLÉE DU LAC

La base de loisirs propose autour du lac des activités de loisirs aussi variées sur l'eau (kayak, pédalo, paddle...) que sur terre (tennis, volley, football, mini-golf, pétanque, VTT, plaine de jeux...). De nombreuses promenades vous emmènent dans l'exploration des paysages ardennais et notamment le réseau de points nœuds à vélo.

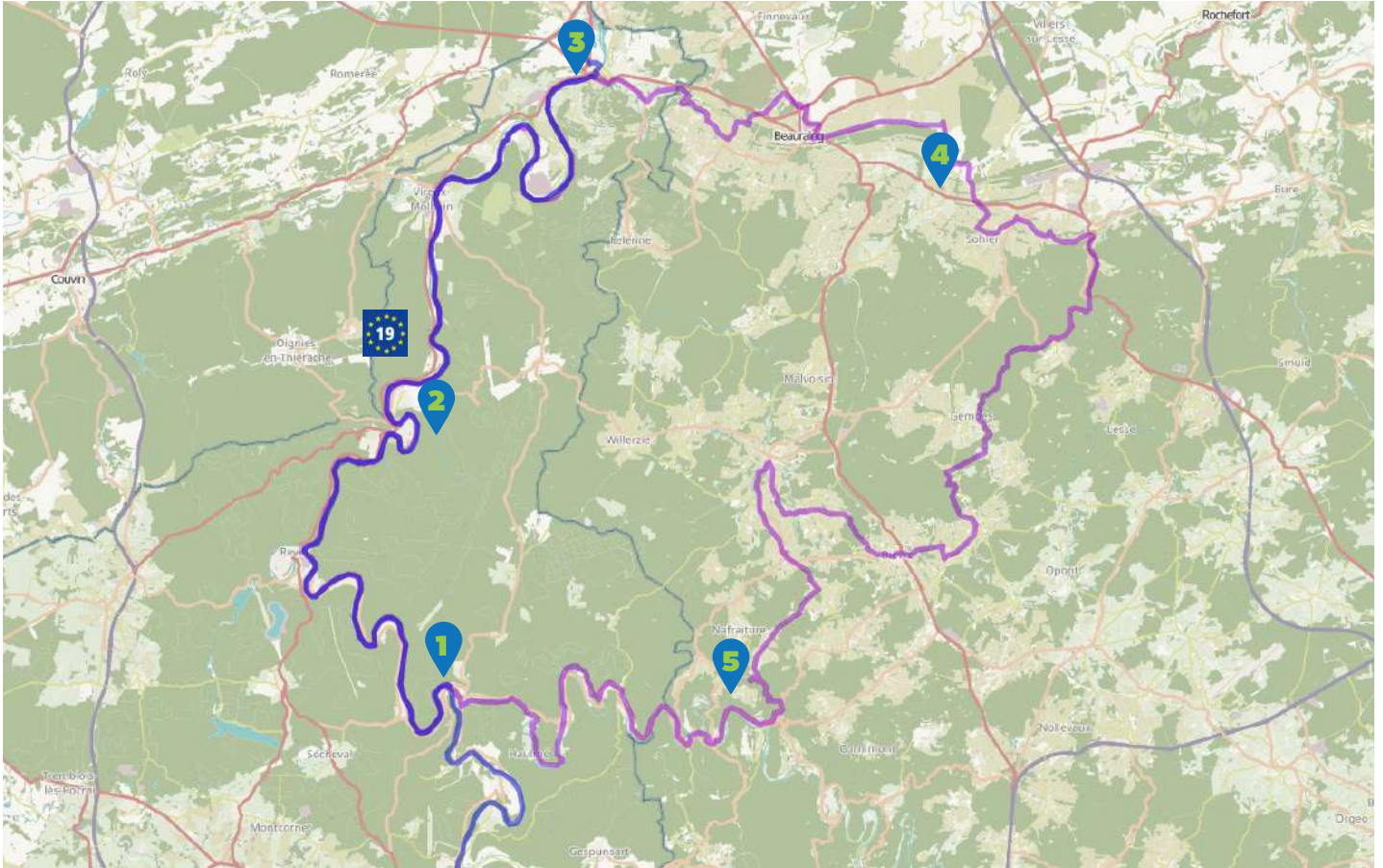
SAINT-ODE, RÉSERVE NATURELLE D'ORTI

Au cœur du Parc naturel des deux Ourthes, la réserve naturelle présente une grande richesse floristique et faunistique. Sur le site, découvrez des sentiers de marche nordique et profitez même d'une initiation à cette discipline stimulante.

VELOROUTE LESSE ET SEMOY

La véloroute Lesse et Semoy vous propose de découvrir les paysages typiques de l'Ardenne. L'itinéraire transfrontalier permet de saisir l'immensité du massif forestier peu peuplé et d'admirer les vallées qui le caractérisent. La Lesse, la Semois mais également la Meuse vous laisseront voir à chaque détour de méandre, des paysages verdoyants, des monuments remarquables, une nature préservée, au sein des différents parcs naturels traversés.

Retrouvez la [véloroute Lesse et Semoy sur Véloroute Lesse & Semois - Tourisme en Ardenne \(visitardenne.com\)](https://www.visitardenne.com)



1 MONTHERMÉ, LA LONGUE ROCHE

À Monthermé, la Meuse forme un méandre qui donne à la ville le surnom de perle des Ardennes. C'est dans ce paysage spectaculaire que vous avancez sur la Meuse à vélo. Le détour sportif sera récompensé par la beauté du paysage.



2 FUMAY, LA FANTASTICABLE

Expérience inédite, descendez à plus de 100km/h le long d'un câble tendu au-dessus de la Meuse sur 1,2km. Sensations garanties !



3 CHARLEMONT, CITADELLE DE GIVET

Sa silhouette colossale se découpe dans le ciel de Givet et en impose. Depuis 500 ans, Charlemont, érigée sur un éperon rocheux de la rive gauche de la Meuse protège cette ville-frontière avec la Belgique.



4 WELLIN, L'UN DES PLUS BEAUX VILLAGES DE WALLONIE

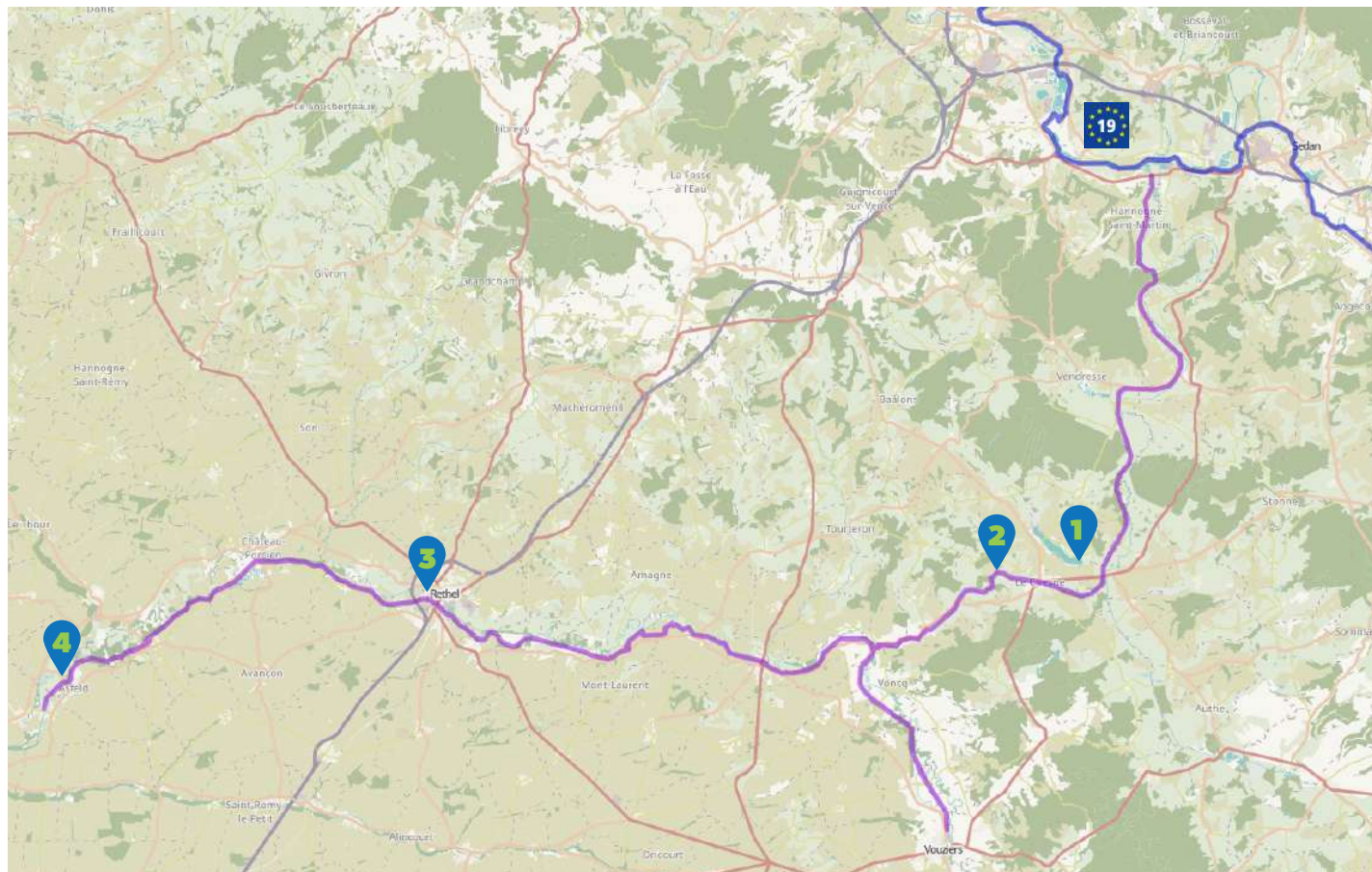
Wellin dispose d'un beau patrimoine bâti qui fait la part belle à la pierre calcaire, matériau régional, qui donne aux constructions ces belles couleurs gris-bleu.

5 SEMOIS/SEMOY LÉGENDAIRES

Semois belge et Semois française sont entourées de paysages enchanteurs et d'une nature sauvage. Dans le calme de cette vallée, observez les pierres, elles vous racontent les extraordinaires légendes de l'Ardenne.

VOIE VERTE SUD-ARDENNES

S'extraire au temps qui passe et profiter du plaisir simple de l'existence... C'est la promesse de cet itinéraire sécurisé de 110km le long du Canal des Ardennes à parcourir à vélo. Dans cet écrin de nature, depuis le chemin de halage, vous êtes aux premières loges pour observer, sur cette toile aux mille verts, hérons, fleurs et rayons du soleil se reflétant sur les façades des maisons aux pierres ocre. Bonne balade ! (visitardenne.com)



LE LAC DE BAIRON

La base de loisirs départementale propose de nombreuses activités nautiques, deux restaurants et un camping. Cet immense lac est également un site naturel protégé et une réserve ornithologique à découvrir.



LA VALLÉE DES ÉCLUSES

Le Canal des Ardennes relie la Meuse au Bassin Parisien. 44 écluses permettent de le franchir mais, entre Bairon-et-ses-environs et Semuy (11km) 26 écluses s'enchainent. Cette échelle d'écluses, unique en son genre, se trouve dans une vallée au charme incomparable.



LE BOUDIN BLANC DE RETHEL

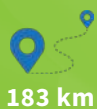
A Reithel, c'est plat de fête tous les jours, grâce au fameux boudin blanc. Ce mets délicat, traditionnellement servi à Noël, bénéficie d'une Indication Géographique Protégée (IGP). Cela signifie que sa qualité et sa réputation sont liées à son origine géographique. Reithel en est sa capitale et le revendique fièrement !



L'ÉGLISE BAROQUE D'ASFELD

Au cœur du Porcien, de ses plaines céréalières et de ses sous-sols crayeux, l'église Saint-Didier d'Asfeld, avec ses airs italiens ou orientaux, ressemble à un mirage. Elle a la forme d'une viole de gambe, une architecture remarquable et unique dans nos contrées.





183 km



838 m



920 m

MEUSE



STENAY

Le musée de la bière retrace, sur plus de 2500m² d'exposition, les arts et traditions brassicoles des origines (-12 000 ans) à nos jours.

Passage à la taverne pour une dégustation possible en fin de visite !

MONT-DEVANT-SASSEY

Église Notre-Dame de l'Assomption du 11^{ème} construite en pierres de taille à partir de 1127 par les Chanoines d'Andenne. Un véritable trésor d'architecture romane et gothique.

LAC VERT DE DOULCON

Installée sur le site d'une ancienne ballastière creusée dans les années 1930, cette base de loisirs du lac Vert s'étend sur 18 ha, autour d'un plan d'eau de 6 ha.

CHATTANCOURT

Reconstitution de 100m de tranchée et d'abris, pour se projeter dans la peau d'un soldat.

VERDUN

Ville rayonnante et surprenante, paisible où il fait bon flâner au bord du fleuve.

Entre ville basse et ville haute, laissez-vous surprendre par les richesses du patrimoine.

À 10km de là ; le champ de bataille nous plonge dans une toute autre ambiance.

SAINT-MIHIEL

- LA MISE AU TOMBEAU DE LIGIER RICHIER, à l'église Saint-Étienne.

- LA BIBLIOTHÈQUE BÉNÉDICTINE, où se trouvent près de 8800 ouvrages dont 77 manuscrits, 86 incunables, et de rares éditions datant, pour les plus anciennes, du 9^{ème} siècle.

COMMERCY

- VISITE DE LA FABRIQUE DE MADELEINE, née à la cour Stanislas au 18^{ème} siècle.

Ce biscuit en forme de conque fut inventé par Madeleine, jeune soubrette du Duc de Lorraine.

- LE CHÂTEAU, visite de l'extérieur.

VAUCOULEURS, CONNUE POUR AVOIR ARMÉ JEANNE D'ARC

La Porte de France a été franchie par Jeanne d'Arc en 1429 afin de rejoindre Chinon. Les vitraux de la chapelle castrale retracent la vie de Jeanne.

1560

Reconstruction du château de Hierges dans un style Renaissance.

1606

Création de la place Ducale à Charleville-Mézière (08)

1630

Fondation du couvent des carmélites à Fumay (08)

1708

Le Prince de Baudremont acquiert la principauté de Commercy (55) et reconstruit le château assiégé par Vauban en 1653.

NEW !

• itinéraire BIS,
• voie verte Val
de Meuse



1745

– Stanislas prit possession de Commercy (55) et du château pour y convier ses invités et chasser.

1755

– Invention de la madeleine de Commercy (55)

1774

– Construction du château de Remilly (08) pour un manufacturier en drap Sedanais

1775

– La construction de la bibliothèque bénédictine de Saint-Mihiel (55) est achevée.

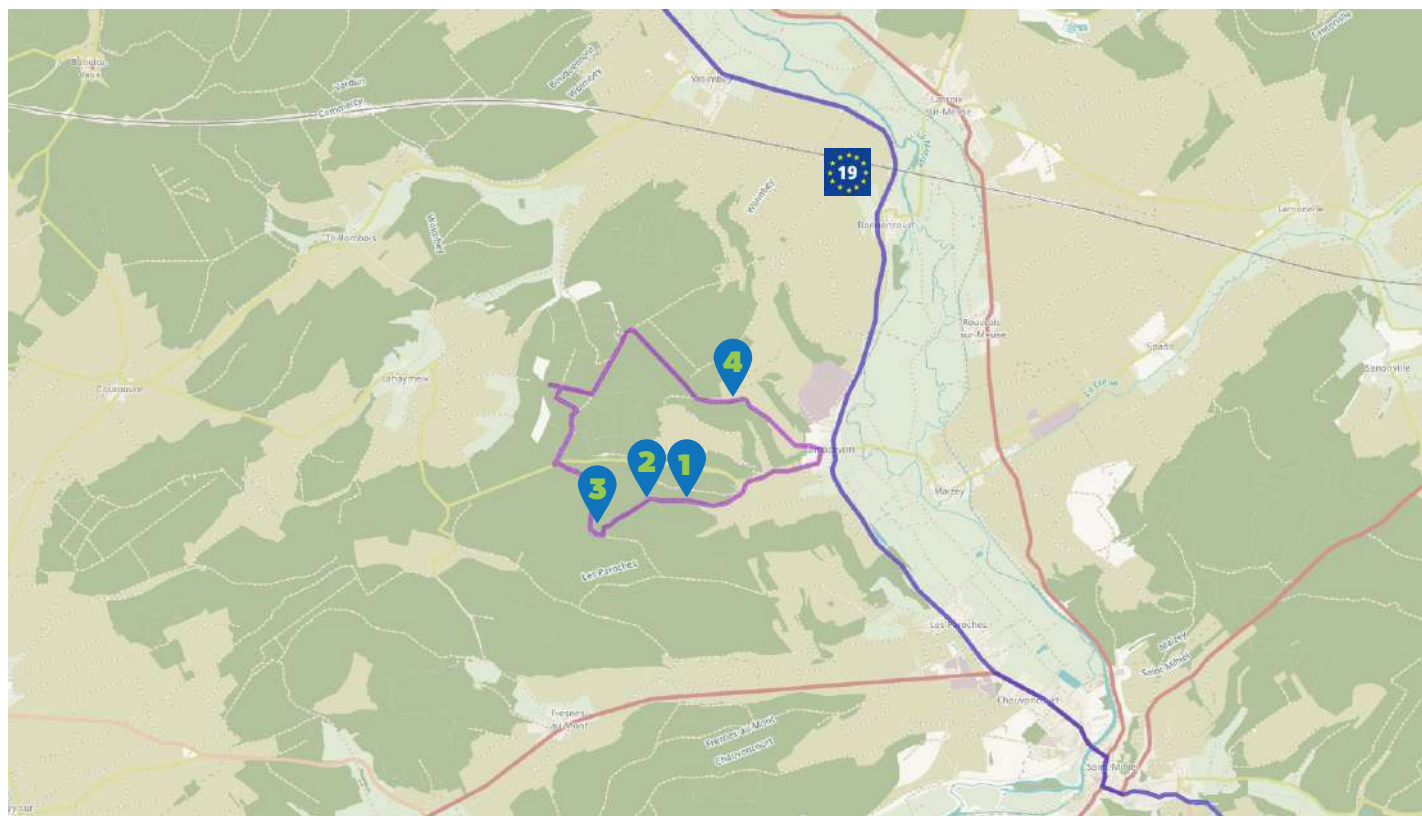
VENT DES FORÊTS, CIRCUIT DU GROS CAILLOU.

Circuit balisé **V**

Dompcevrin, un point de départ pour des oeuvres d'art en pleine nature.

Vent des Forêts accueillent depuis 1997 des artistes internationaux en résidence estivale. Fruits de ces séjours, plus d'une centaine d'œuvres ont été créées le long des 45 kms de sentiers spécifiquement balisés et librement accessibles.

Vélo conseillé : VTT



ŒUVRE N°036, DE ROGER GAUDREAU (CA). VENT DES FORÊTS 1999.

Roger Gaudreau installe dans la forêt près d'un sentier un rhinocéros à taille réelle. La structure grillagée pérenne renferme des brindilles de noisetier collectées aux alentours et amenées à disparaître avec le temps.



ŒUVRE N°187, DE YUHSIN U CHANG (TW). VENT DES FORÊTS 2014.

Yuhsin U Chang sculpte la matière vivante de la laine brute, sorte de toison d'or sur le chemin de Champey. Les volutes compactes de cette impressionnante forme verticale émergent du paysage. Elles l'animent d'une énergie nouvelle, organique, promesse d'une métamorphose à venir.



ŒUVRE N°096, D'EMMANUEL PERRIN (FR). VENT DES FORÊTS 2003.

Emmanuel Perrin suspend 12 squelettes désarticulés à de hauts branchages à la croisée de deux chemins. Animés par le vent, altérés par les intempéries, ces pendus métalliques couverts de rouille évoquent une danse macabre, une destinée tragique illustrée par le graveur nancéien du 15^{ème} siècle.



ŒUVRE N°086, DE BYOUNG-TAK MOON (KR). VENT DES FORÊTS 2002.

Byoung-Tak Moon fait émerger du sol une structure métallique tressée de tiges de bois telle la queue d'un gigantesque dragon enfoui dans les entrailles de la Terre.

Figure mythologique des légendes asiatiques qui symbolise les forces de la nature et ses richesses, il est prêt à resurgir à tout moment pour rappeler aux hommes l'attention qu'ils doivent porter à leur environnement, leurs traditions, leur histoire.

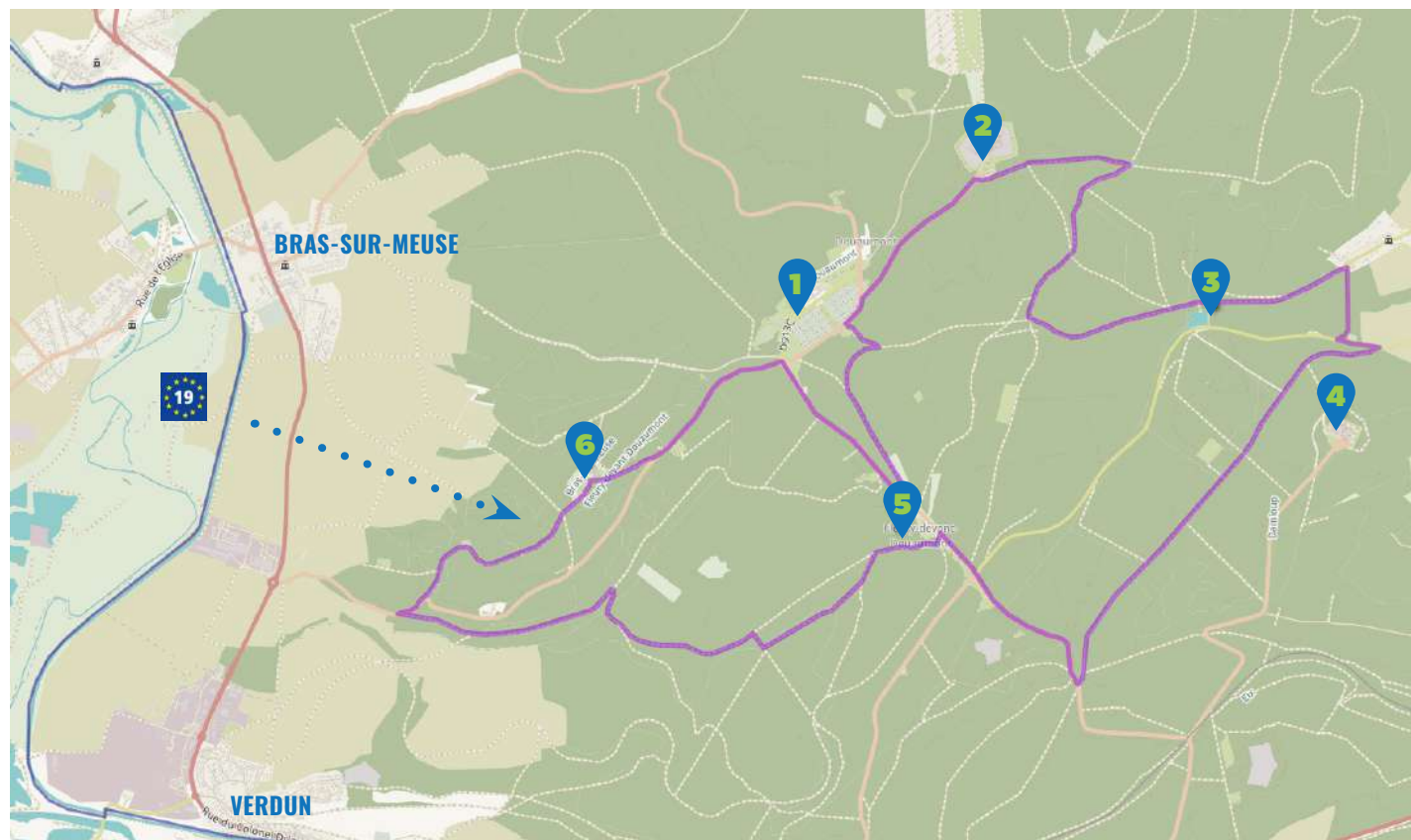
Liste non exhaustive. Vous trouverez plus d'œuvres sur ce parcours.

QUADRILATÈRE DES FORTS SUR LE CHAMP DE BATAILLE DE VERDUN

Circuit balisé

Cette boucle permet de découvrir les forts et ouvrages fortifiés qui ont joué un rôle clé dans le système de défense de Verdun et le déroulement de la bataille en 1916.

Vélo conseillé : VTT/VTC



1 L'OSSUAIRE DE DOUAUMONT

Monument emblématique du champ de bataille, l'Ossuaire abrite environ 130 000 corps non identifiés de soldats français et allemands.



2 LE FORT DE DOUAUMONT

Le fort de Douaumont est le plus puissant ouvrage de la place forte de Verdun. Enlevé par surprise 4 jours après le début de la bataille de Verdun, il sera occupé pendant 8 mois par l'armée allemande.



3 ÉTANG DE VAUX

Il est au cœur des combats en mars et avril 1916. A proximité, un monument est érigé en mémoire à l'aviateur Guy Dussumier-Latour, abattu le 2 juin 1916.

4 LE FORT DE VAUX, FORT SÉRÉ DE RIVIÈRE

Le 1^{er} juin, les allemands atteignent le fort : la garnison française, isolée, sans soutien extérieur, va mener une semaine de combats héroïques dans l'intérieur du fort, avant d'être vaincue par l'épuisement de ses forces.



5 LE MÉMORIAL DE VERDUN

Le parcours du Mémorial place au cœur de la visite la figure du combattant de Verdun, qu'il soit français ou allemand.



6 OUVRAGE DE FROIDETERRE

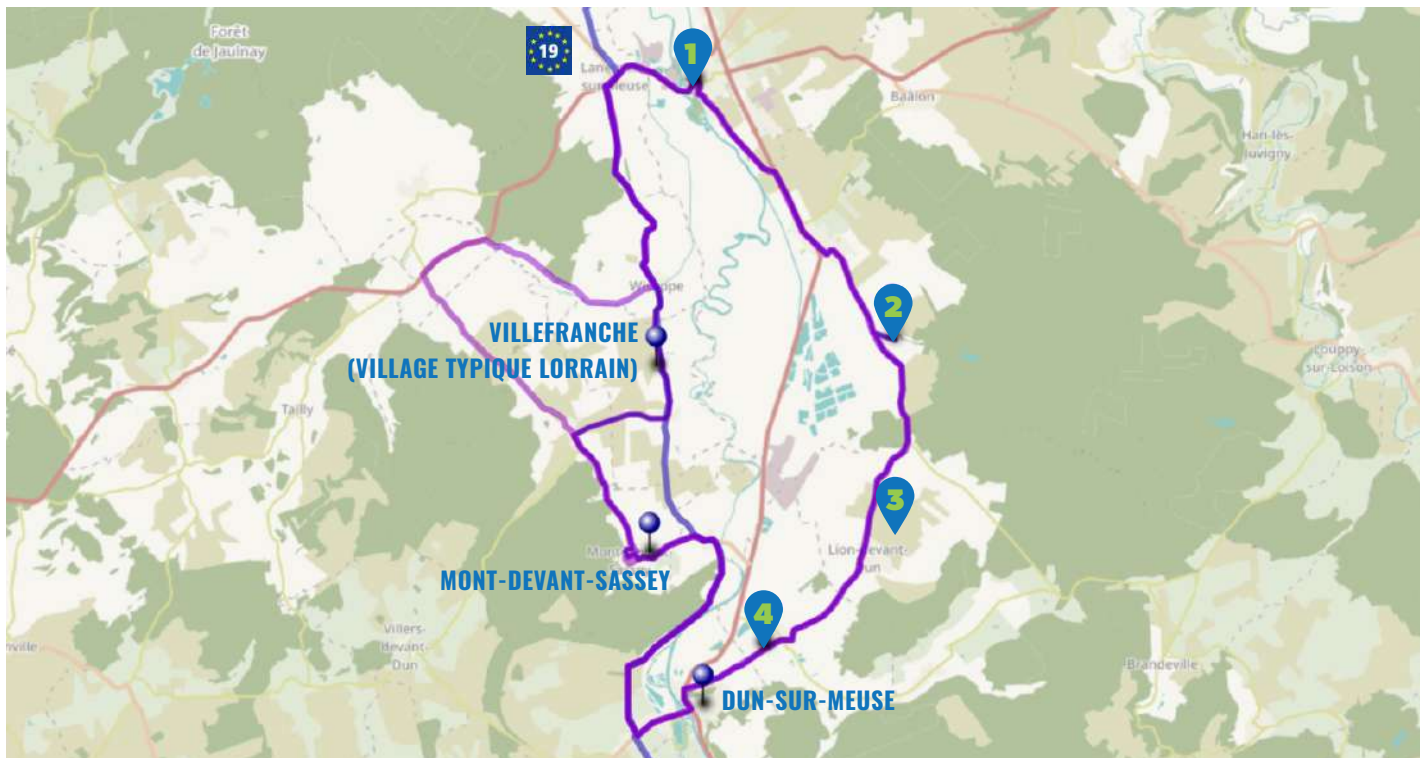
Placé sur la côte de Froideterre, à 345 m d'altitude, il verrouille la partie Nord du champ de bataille entre la vallée de la Meuse et les hauteurs de Douaumont.

AU PAYS DE LA BIÈRE

Circuit non balisé

La Meuse a connu un riche passé industriel dans le domaine brassicole avec 40 producteurs au milieu du 19^{ème} siècle. Au lendemain de la Première Guerre mondiale, seules 10 brasseries perdurent dont les plus importantes : les brasseries "La Meuse" et de "La Croix de Lorraine" à Bar-le-Duc.

Vélo conseillé : VTC



1 LE MUSÉE DE LA BIÈRE DE STENAY

Imagine-t-on que seules les femmes brassaient et distribuait la bière il y a 7000 ans ? Que de grands artistes du 19^{ème} s'emparèrent du produit pour créer d'extravagantes affiches publicitaires ? Qu'aujourd'hui le brassage industriel dans des chaudières en inox est soumis aux vérifications les plus scrupuleuses des laboratoires ?

Ce long cheminement dans le temps et dans l'espace, le Musée de la Bière de Stenay se propose de le retracer. Abrisé dans un magasin aux vivres du 16^{ème} devenu malterie au 19^{ème}, le musée recrée tout cet univers brassicole grâce à une collection riche de plus 53000 objets et exposée sur plus de 2500m².



2 LA BIÈRE DE CHARMOIS

Au cœur du domaine de Charmois, dans la partie la plus ancienne des lieux, se trouve la brasserie dans le secret de laquelle est élaborée la bière de Charmois. Cette bière de garde de fermentation haute n'est ni filtrée, ni pasteurisée et lentement refermentée en bouteilles dans le respect des plus pures traditions brassicoles.



3 LA CÔTE SAINT-GERMAIN

C'est une butte témoin devenue lieu d'envol de parapente et de découverte paysagère. Depuis ses 350 mètres d'altitude s'ouvrent la plaine de la Woëvre, la vallée de la Meuse et les côtes de Meuse. Le point de vue est époustoufflant.



4 MICRO-BRASSERIE LA DUNOISE

La brasserie vous propose de découvrir ses produits locaux, de fabrication artisanale et notamment sa bière blonde rafraîchissante, une blonde houblonnée et la Bombarde qui est ambrée.

Possibilité de faire une boucle plus longue.

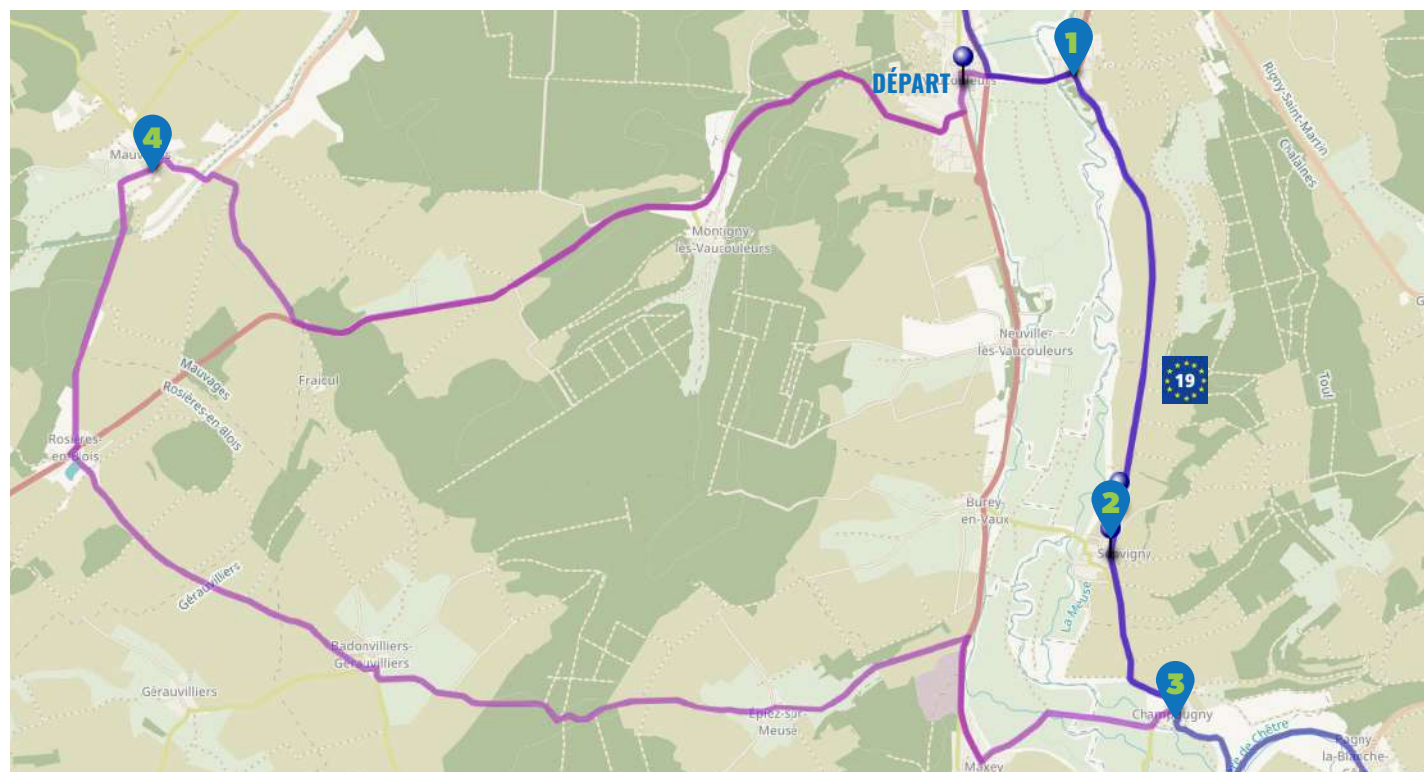
LE VAL DES COULEURS , EN LATIN VALLIS COLORUM : LA VALLÉE DES COULEURS

Circuit non balisé

Coup de Cœur sur cette boucle : le château médiéval de Gombervaux

Situé au creux d'un vallon, il est entouré de larges douves toujours en eau. Selon la légende le premier château serait l'oeuvre des Quatre Fils Aymon.

Vélo conseillé : VTC



1 CHALAINES

Petit village qui apparaît dès l'époque gallo-romaine sous le nom de Caslenis Villa ; il doit son nom aux terres calcaires et caillouteuses où se trouve le château du 18^{ème} siècle construit par Jean Baptiste Pernot, conseiller du roi Louis XVI.



2 CHAPELLE DU VIEUX ASTRE (MH)

Chœur d'une ancienne église romane du 12^{ème} siècle. On peut encore voir les fresques du 15^{ème} siècle, évoquant la légende des trois morts et des trois vifs.



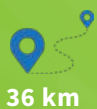
3 CHAMPOUGNY

Le pont, date de 1944, initialement posé par les troupes américaine entre Vaucouleurs et Chalaines il fut ramené pour remplacer le vieux pont détruit en 1940.



4 MAUVAGES

La fontaine du 19^{ème} siècle de style néo égyptien (MH), ainsi que le tunnel du Canal de la Marne au Rhin qui permet de relier les vallées de l'Ornain et de la Meuse.



36 km



502 m

575 m

VOSGES

**DOMREMY-LA-PUCELLE****NEUFCHÂTEAU****CIRCOURT-SUR-MOUZON**

Votre aventure dans l'Ouest des Vosges va vous mener à la découverte de lieux mythiques témoins d'un passé glorieux et d'une nature aux espèces endémiques aux airs méridionaux.

DOMREMY-LA-PUCELLE

Ce village de moins de 200 habitants est connu à travers le monde grâce à **JEANNE D'ARC** qui y est née.

Bien que transformée au fil des siècles, **LA MAISON NATALE** est ouverte à la visite tout comme, **L'ÉGLISE SAINT-REMY** située à proximité et où elle fût baptisée.

Pour mieux comprendre la vie à l'époque de cette jeune femme hors du commun, **LE CENTRE "VISAGES DE JEHANNE"** offre un parcours en 4 temps : la vie à la campagne au Moyen-Âge, la guerre de 100 ans, le parcours militaire de Jeanne, et pour finir la représentation de celle-ci dans la publicité, l'art militaire, la littérature, le cinéma, etc.

Sur les hauteurs de Domremy, dominant la vallée de la Meuse, **LA BASILIQUE SAINTE JEANNE-D'ARC** a été érigée dès 1881 à proximité du lieu où Jeanne aurait entendu ses voix.

NEUFCHÂTEAU

Première ville des Vosges classée Site Patrimonial Remarquable. Dotée d'un patrimoine d'exception, elle accueille tous les styles (Roman, Gothique, Renaissance) et représente à elle seule plus de 1000 ans d'histoire ! La ville bénéficie du **LABEL 100 PLUS BEAUX DÉTOURS DE FRANCE** et en 2019, a obtenu sa 3^{ème} fleur au label "Villes et Villages Fleuris".

A découvrir lors de visites guidées programmées par l'office de Tourisme de l'Ouest des Vosges lors des programmes Au fil des saisons ou bien, de visites VIP (sur réservation) :

- **L'ANCIEN THÉÂTRE À L'ITALIENNE**, le SCALA
- **L'ANCIEN TRIBUNAL D'INSTANCE** installé au coeur d'un ancien couvent
- **L'ÉGLISE SAINT CHRISTOPHE**, et sa chapelle WIRIOT aux 12 clefs pendantes
- **L'ÉGLISE SAINT NICOLAS** qui a la particularité d'avoir 2 églises en 1 !
- **L'HÔTEL DE HOUDREVILLE** (actuelle mairie) avec son magnifique escalier Renaissance et ses caves médiévales.

CIRCOURT-SUR-MOUZON

• **SA PELOUSE CALCAIRE, SES FALAISES**, son pont de pierre... illustrent à eux seuls la nature de l'Ouest Vosgien et les villages typiques. Panorama sur la vallée du Mouzon depuis le sommet des falaises.

1828

— Création du théâtre à l'italienne de Neufchâteau (88)

1846

— Naissance d'Ernest Flammarion à Montigny-le-Roi (52), éditeur français.

1854

— Naissance d'Arthur Rimbaud à Charleville-Mézières (08)

1857

— Construction du château des Monthairons (55), aujourd'hui hôtel



NEW !

Voie Verte de
6 km entre
Coussey et
Neufchâteau.

1873

— Naissance d'Albin Michel à Bourmont (52), éditeur français


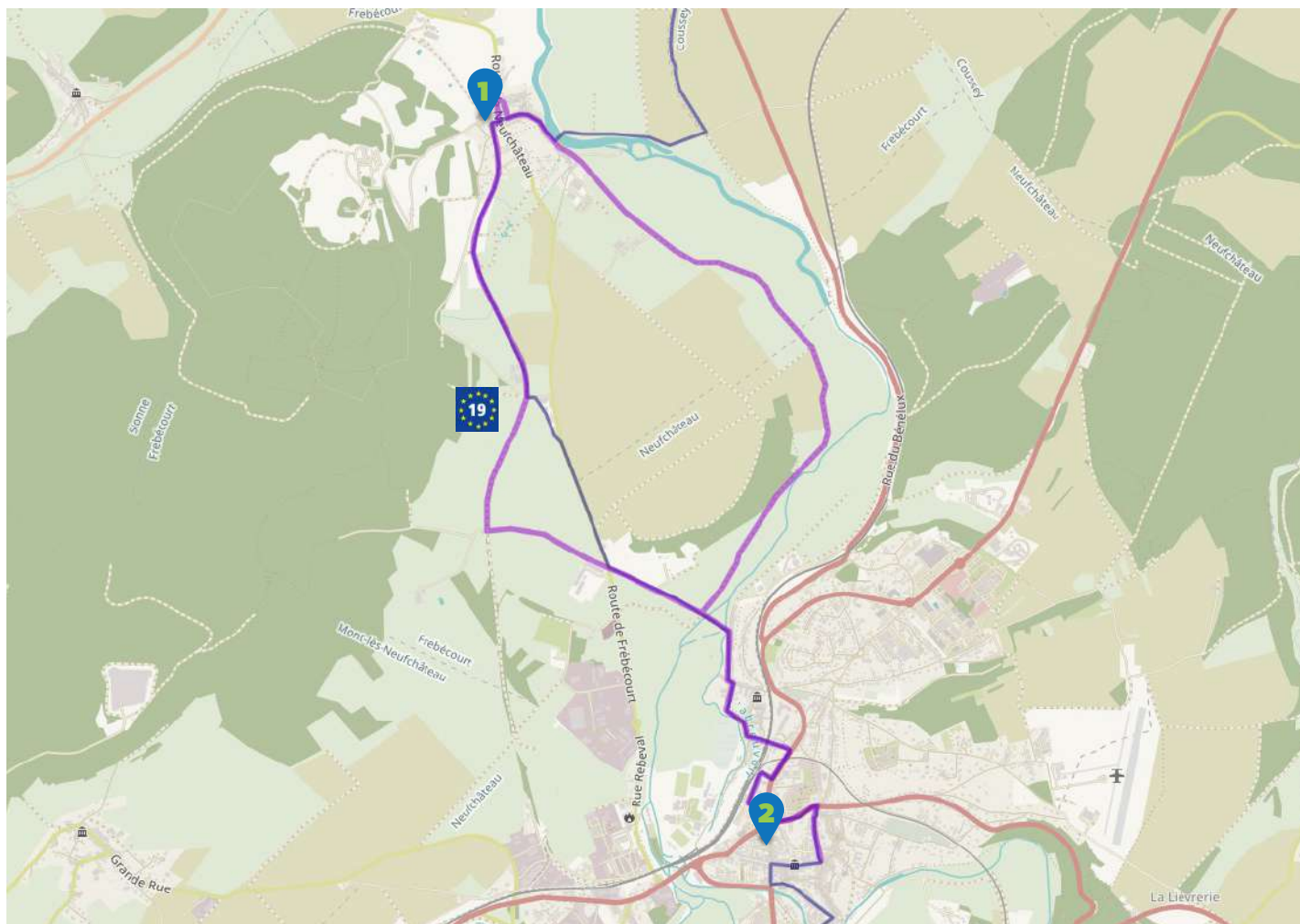
1877

— Naissance de Roger Sommer (08), pionnier de l'aviation

1880

— Alfred Sommer fonde la Manufacture de feutre de Mouzon (08), et crée cette fabrique en réutilisant les équipements d'une filature exploitant la force hydraulique de la Meuse.

UN DÉTOUR DANS LA PLAINE



1 FREBÉCOURT

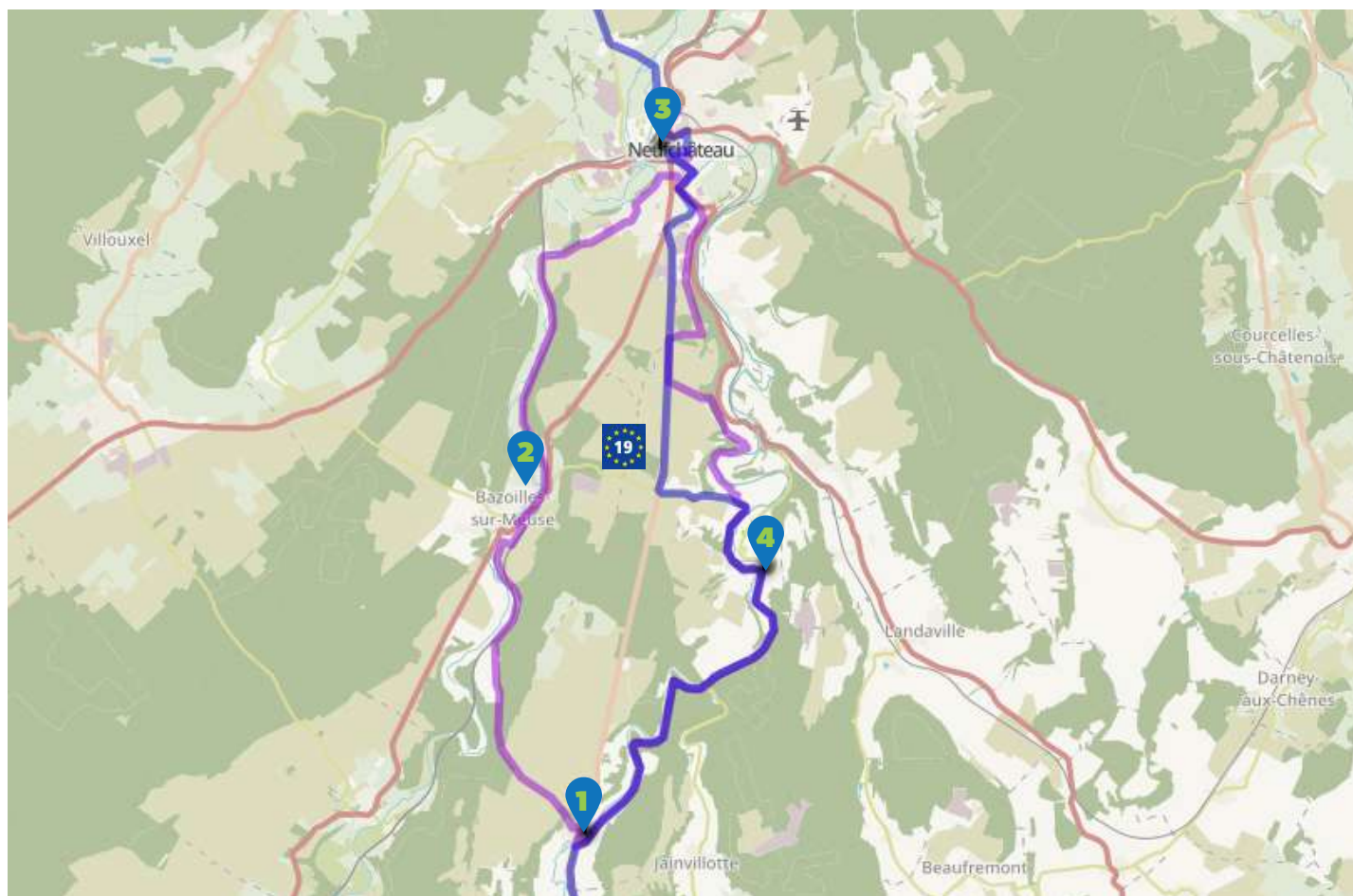
Sur les hauteurs du village de Frebécourt, le château de Bourlemont attire le regard. Depuis ce promontoire ancré dans le paysage de l'ouest vosgien, il domine la vallée de la Meuse dans laquelle se contemplent les villages environnants, la basilique Sainte-Jeanne d'Arc et les nombreuses forêts des alentours.



2 NEUFCHÂTEAU

Labellisée 100 Plus Beaux Détours de France, la ville de Neufchâteau bénéficie d'un patrimoine préservé et transformé au fil des siècles. Patrimoine religieux devenu tribunal et théâtre à l'italienne, églises aux fondations datant du 11^e siècle, escalier Renaissance à volées droites et plafonds richement décorés sont des trésors à ne pas manquer. Tout au long de l'année, l'équipe de l'Office de Tourisme propose des visites VIP (2h - sur réservation).

VALLÉES DE LA MEUSE ET DU MOUZON



1 POMPIERRE

Prenez le temps de découvrir ce typique village-rue lorrain situé sur le tracé d'une voie romaine. Il est blotti dans une vallée au bord du Mouzon. Il faut absolument découvrir le portail roman datant du 12^{es}. de l'église Saint Martin. C'est le plus bel exemple de sculpture romane de Lorraine et le mieux conservé. Le tympan a pour thème l'Adoration des Mages au centre et le Massacre des Innocents dans la partie supérieure. Le linteau, quant à lui, représente l'entrée de Jésus à Jérusalem.



2 BAZOILLES-SUR-MEUSE

Ce village vosgien est traversé par la Meuse. D'ailleurs, au nord de celui-ci, la Meuse s'infiltré dans le sous-sol pour réapparaître quelques kilomètres plus loin. Ce phénomène naturel est visible durant la période estivale. L'été, on peut même déambuler dans le lit asséché de ce fleuve. Au cœur de Bazoilles-sur-Meuse, on retrouve une statue de Jeanne d'Arc ornant la fontaine. Elle la copie de la statue de Marie d'Orléans, conservée au Musée de Versailles.



3 CENTRE HISTORIQUE DE NEUFCHÂTEAU

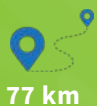
Premier site patrimonial remarquable des Vosges, le cœur de Neufchâteau s'est transformé entre le 16^{ème} et 18^{ème} siècle. L'Office de Tourisme possède les clefs de ces trésors qu'il propose d'ouvrir lors de visites guidées : églises, théâtre à l'italienne, ancien tribunal, escalier Renaissance et caves médiévales...



4 CIRCOURT-SUR-MOUZON

Un sentier balisé permet de découvrir un superbe paysage ainsi qu'un site naturel protégé aux allures méridionales. Les espèces rencontrées sont rares et protégées.

L'une des curiosités de cette pelouse calcaire réside en un cortège d'orchidées, on en rencontre à minima 13 espèces différentes. En traversant le pont de ce village, les falaises calcaires attirent l'œil et ajoutent à la particularité des lieux.



77 km



638 m



784 m

HAUTE-MARNE



BOURMONT

Ancienne ville fortifiée située sur une cuesta qui domine la haute-vallée de la Meuse. Son riche passé historique lui vaut aujourd'hui d'être labellisée Petite Cité de Caractère®

- **LE PARC DES ROCHES** : ce site surprenant classé « Jardin Remarquable », mêle le charme de la pierre et la nature sauvage.

CHOISEUL

Ce village a donné son nom à l'une des plus anciennes et des plus illustres familles de France. Au fil des rues, château, butte médiévale, église et chapelle se dévoilent.

MONTIGNY-LE-ROI

Village natale des frères flammarion, Ernest Flammarion est un éditeur français fondateur des éditions Flammarion-Marpon.

Montigny est également réputé pour ses nombreuses fontaines.

POUILLY-EN-BASSIGNY

C'est ici que la Meuse naît ! Une pause indispensable dans votre parcours. Le site aménagé dévoile les secrets de ce discret et emblématique filet d'eau, qui deviendra plus loin un fleuve international...

ANDILLY-EN-BASSIGNY

Au pied du Mont Mercure se visitent les vestiges d'une riche villa gallo-romaine dotée de thermes.

- **LE FROMAGE DE LANGRES** : avec sa belle couleur orange, sa pâte crémeuse et son parfum, il est l'ambassadeur du terroir haut-marnais.

LE LAC DE LA LIEZ

La Liez est le plus grand des quatre lacs du Pays de Langres qui alimentent le canal de Champagne à Bourgogne. En saison, la plage et les activités nautiques font du lac une destination détente prisée des familles.

LANGRES

Avec ses hauts remparts, ses imposantes tours et ses nombreux clochers, la cité perchée, ville natale de Diderot, se présente telle une fière forteresse campée aux portes de la Champagne et de la Bourgogne.

À VOIR : le chemin de ronde, la maison des lumières, le musée d'art et d'histoire et la Tour de Navarre...

**1881**

1^{ère} pierre posée pour la construction de la Basilique S^{te}-Jeanne d'Arc à Domrémy (88)

1906

Construction de l'ouvrage de la Falouse à Belleray (55)

1907

L'Art Nouveau s'invite à Euville (55). L'architecte Henri Gutton fonde la mairie. Les vitraux sont de Jacques Gruber.

1916

Bataille de Verdun (55)



NEW !

Le bon réflexe pour visiter Langres et les villages traversés : utilisez l'application gratuite Id-Vizit !

Des sites labellisés Accueil Vélo !

1920

— Naissance de Jean Robert Ipoustéguy, sculpteur et peintre de renommée internationale à Dun-Sur-Meuse (55)

1956

— Jean-Noël Bongrain crée un fromage qui deviendra célèbre dans le monde entier : Caprice des Dieux. (52)

1986

— Création du musée de la bière à Stenay dans une ancienne malterie (55)

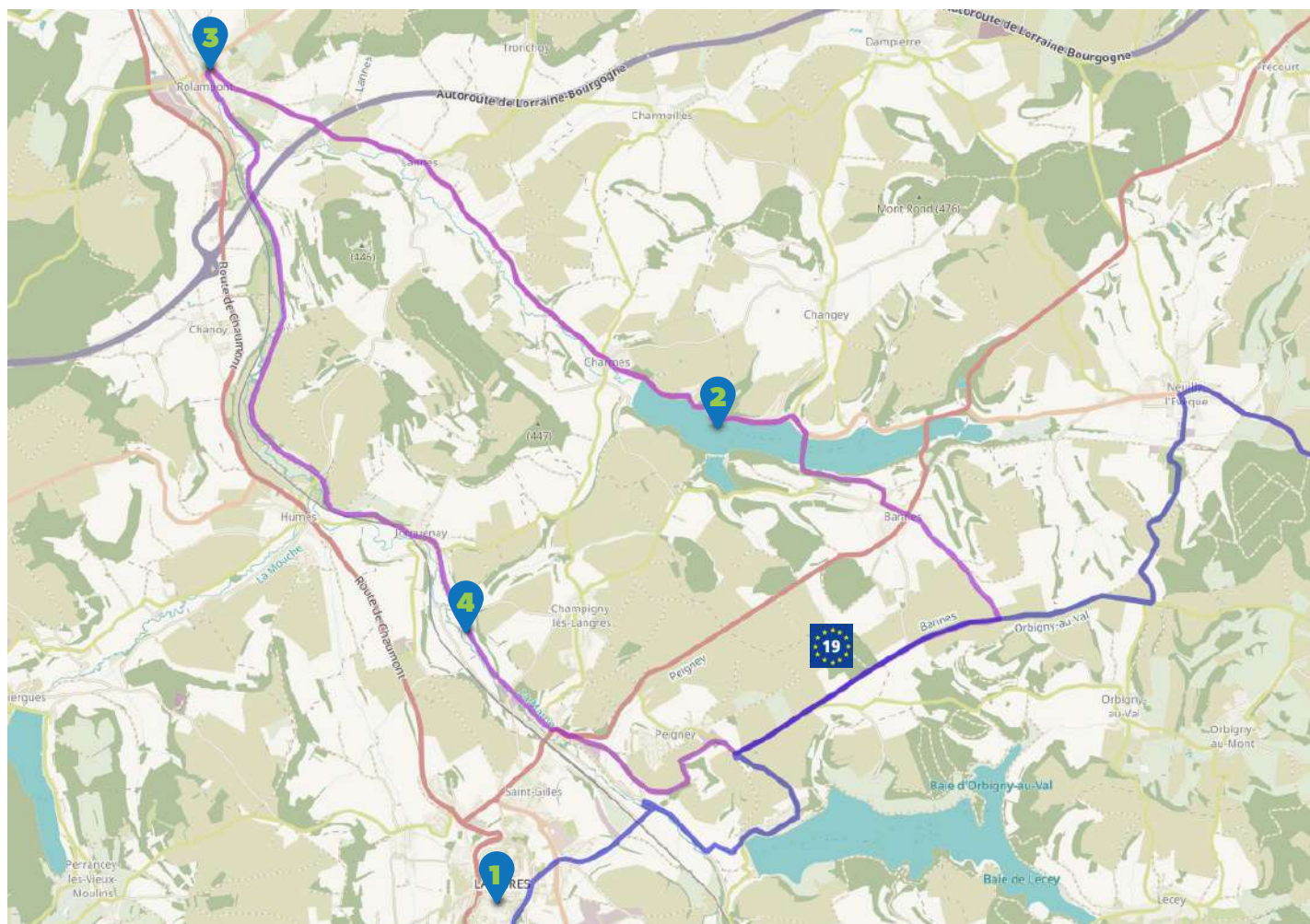
2019

— La Meuse à vélo obtient le label EuroVelo

ENTRE LACS ET CANAL

Circuit non balisé

Partez à la découverte de 2 des 4 lacs du Pays de Langres (Lac de la Liez et lac de Charmes) et revenez sereinement en empruntant le chemin de halage du canal entre Champagne et Bourgogne.



1 LANGRES

Puissante cité perchée aux portes du Parc national de forêts, Langres dévoile son patrimoine d'exception au fil d'un chemin de ronde de 2.5 km et au cœur d'un quartier historique préservé. Avec 7 portes et 12 tours, la cathédrale du 12^e siècle, le musée d'art et d'histoire, la Maison des Lumières, des couvents, maisons Renaissance et hôtels particuliers, la ville natale de Diderot est un véritable livre d'histoire. Petit train, rosalie et circuit pas à pas avec l'application IdVizit offrent une découverte ludique.



2 LE LAC DE CHARMES

Les berges du lac de Charmes permettent une balade rafraîchissante et ombragée de 5.5 km.



3 LA TUFFIÈRE DE ROLAMPONT

Un sentier mène à la rencontre de ce monumental escalier naturel où des millénaires d'eau calcaire ruisselant sur la mousse ont sculpté des bassins en gradins, pétrifiés et vivants.

4 LE CANAL ENTRE CHAMPAGNE ET BOURGOGNE

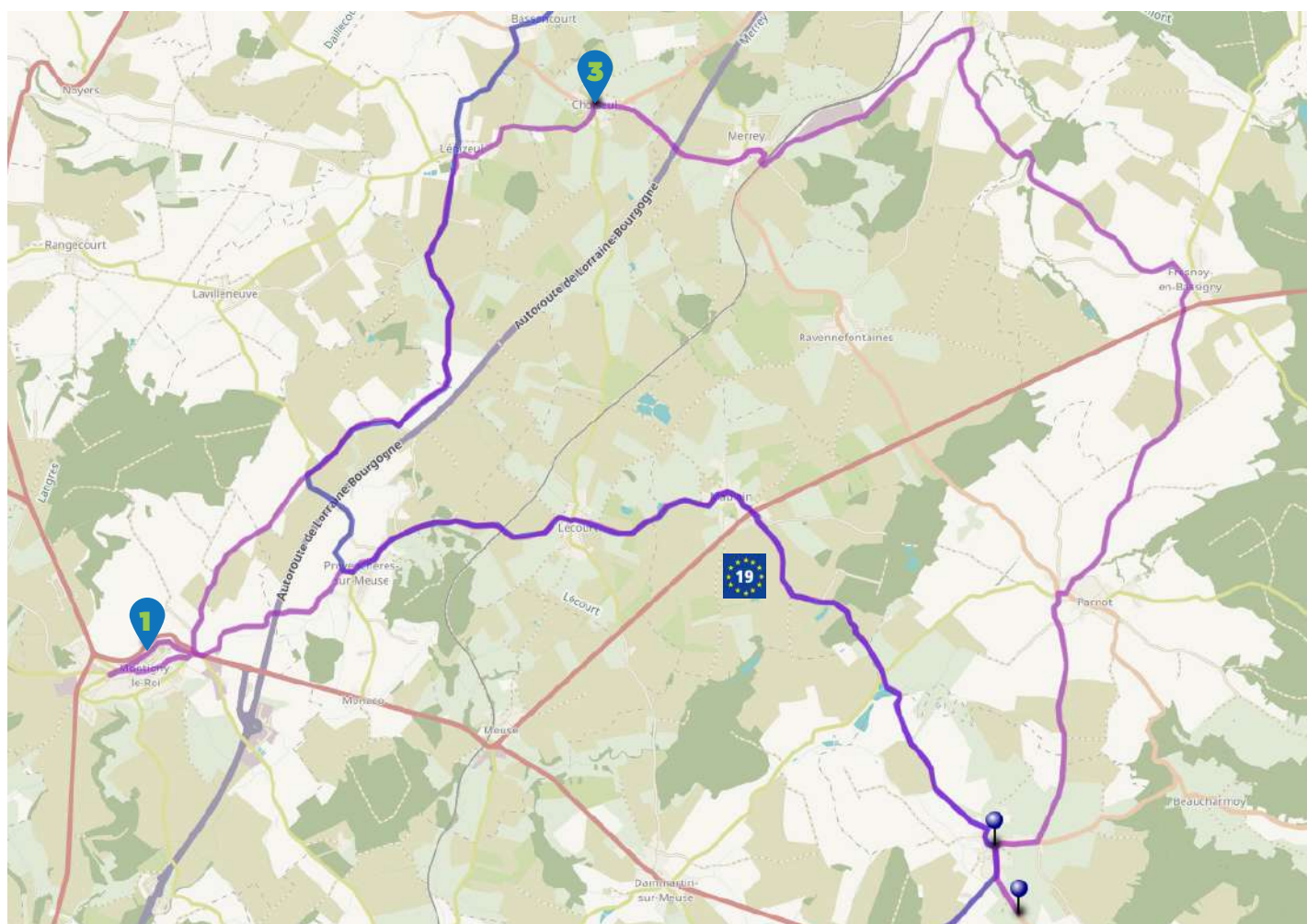
Véritable ligne de vie qui traverse le département de la Haute-Marne, le canal relie la Marne et la Saône. Son chemin de halage dévoile des écluses, pont-canal, tunnel, lacs d'alimentation et une diversité de paysages.



LES SOURCES DE LA MEUSE

Circuit non balisé

Cette boucle traverse le plateau du Bassigny sur lequel la Meuse, grand fleuve de 950 km, prend sa source. Votre balade emprunte essentiellement des petites routes goudronnées à faible circulation et vous fera découvrir les paysages ruraux bassignots.



1 MONTIGNY-LE-ROI

Village natal des frères Flammarion, Montigny propose également un circuit pour découvrir ses nombreuses fontaines.



2 LA SOURCE DE LA MEUSE

Située à 407 mètres d'altitude, la source de la Meuse est à l'origine d'un fleuve de 950 km de long. Le site aménagé offre une pause dans un cadre champêtre. Une plaque en relief retrace le parcours du fleuve.



3 CHOISEUL

Berceau de l'une des plus illustres familles de Haute-Marne, le village dévoile son patrimoine, château et église...



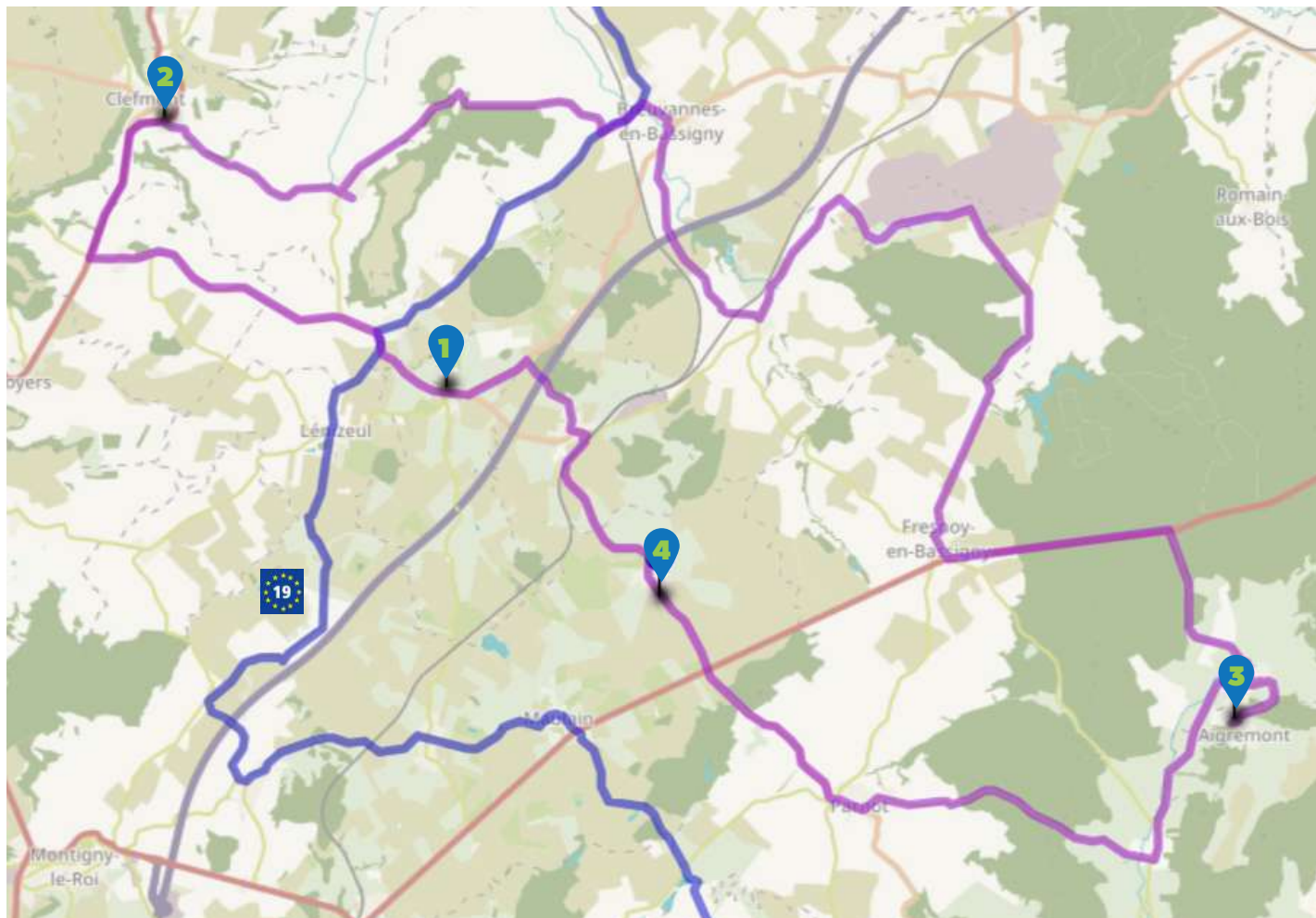
4 ÉGLISE DE POUILLY-EN-BASSIGNY

Cet édifice fortifié servait de refuge aux populations du Bassigny lors des périodes troublées. Il est doté d'un joli porche du 15^e siècle.

LA ROUTE DES CHOISEUL

Circuit non balisé

Le membre le plus célèbre de la famille est incontestablement Etienne-François de Choiseul-Stainville, ministre des Affaires étrangères, secrétaire à la guerre et à la marine sous le règne de Louis XV. Les rangs de la famille comptent également Gabriel-Florent de Choiseul-Beaupré, évêque de Mende, qui s'éleva à la gloire au XVIII^e siècle lors de l'épisode de la Bête de Gévaudan.



CHOISEUL

Parcourez les rues du village avec l'application IdVizit. Gravissez la butte saint-Nicolas jusqu'à la table de lecture du paysage et découvrez l'histoire d'une des plus illustres familles de Haute-Marne.



CLEFMONT

Deux sites sont incontournables de votre balade dans ce village perché, la forteresse médiévale et l'église romane.



AIGREMONT

Cette ancienne place forte détruite en 1653 sur l'ordre de Mazarin offre aujourd'hui un magnifique point de vue.



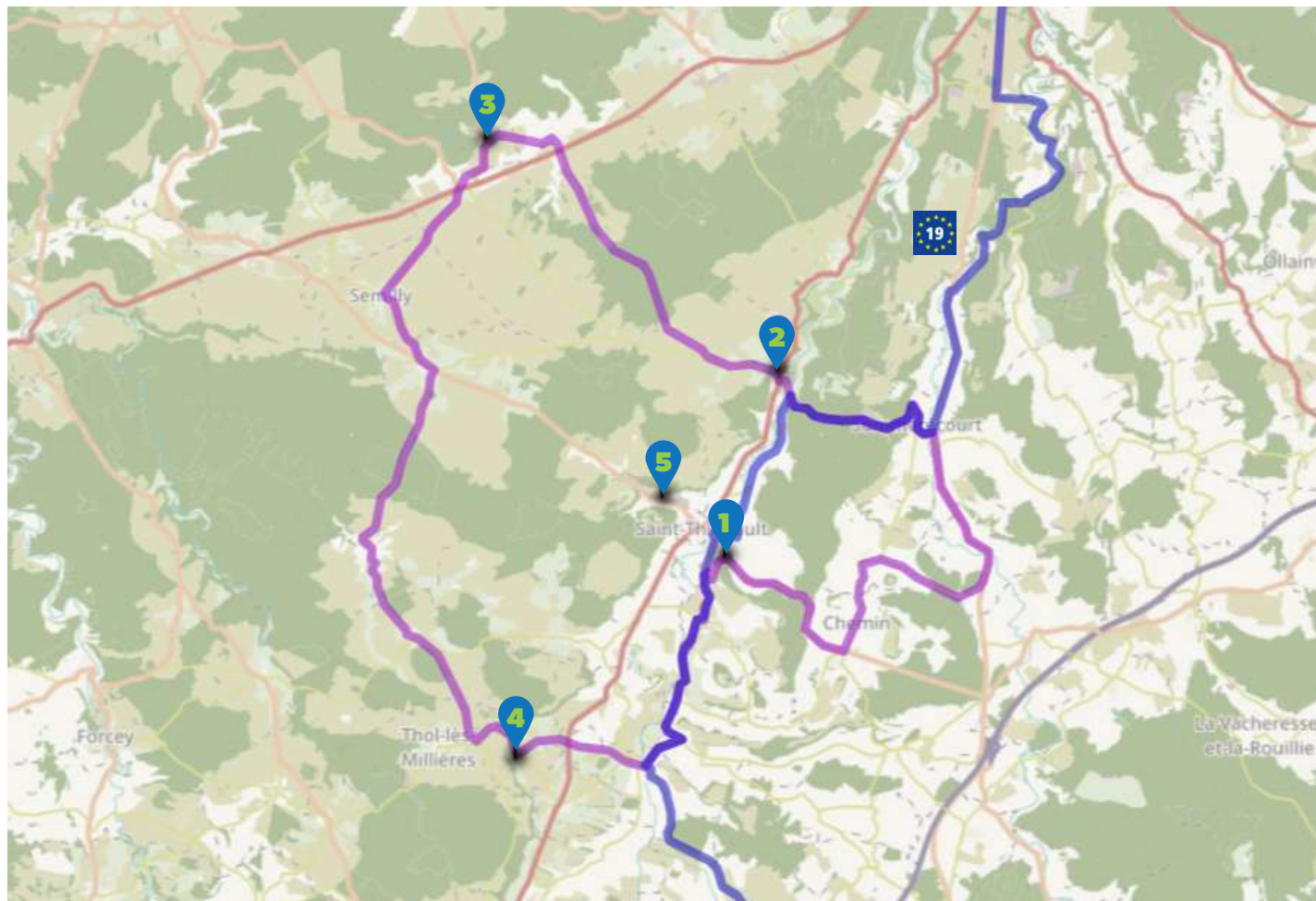
EGLISE SAINT-PIERRE DE RAVNEFONTAINES

L'oeuvre notoire de cette église est la pierre tombale d'Antoine de Molaines, seigneur du lieu en 1532.

SUR LES TERRES DES FRÈRES GONCOURT


Circuit non balisé

Ce parcours, guidé par la Meuse, vous mène aux confins des Vosges, à la découverte de villages perchés, riches en histoire. Bourmont, village de caractère, Soulaucourt-sur-Mouzon, ancienne cité fortifiée de la Mothe. Un détour de 2 km et une bonne montée vous permettent de découvrir cette solide forteresse médiévale aux marches de la Lorraine, prise par les troupes de Louis XIV en 1645.



1 BOURMONT

Juchée sur un éperon rocheux, cette Petite cité de caractère® mêle jardin Remarquable et demeures de charme.



2 GONCOURT

Village d'origine des frères Goncourt



3 CHÂTEAU DE LAFAUCHE

Forteresse frontière des 12^e-16^e siècles.



4 VRONCOURT-LA-CÔTE

Musée-école Louise Michel



5 LA DIVINE FROMAGERIE

Caprice des Dieux à Illoud

PORTRAIT TYPE DU VOYAGEUR À VÉLO

Étude 2022 réalisée par l'Agence
Départementale du Tourisme des Ardennes



75 KM

Distance moyenne
parcourue par jour



SENIOR



PAYS-BAS

1^{er} marché émetteur



55 %

vers le Nord



45 %

vers le Sud



75 %

recherchent la beauté
des paysages et une vue
sur la Meuse



LANGRES, MAASTRICHT, CHARLEVILLE

Principales villes de départ

Enquêtes auprès des cyclotouristes itinérants sur l'EuroVelo 19

Étude réalisée par la Région
Grand-Est

CHIFFRES CLÉS :



2.5 M

C'est le nombre de cyclistes
estimés en 2022 sur les 8
itinéraires observés, dont **246
000 sur l'EV19.**



72 M €

C'est l'impact économique
estimé sur les itinéraires et
boucles, dont **10.2 M € pour
l'EV19.**

€ 69 €

C'est la dépense journalière
moyenne pour les itinérants sur
l'ensemble des itinéraires, dont
72 € jour sur l'EV19.

L' EuroVelo 19 est l'un des
parcours les mieux reconnus
pour la beauté de leurs
paysages.

COMMENT LES TERRITOIRES DÉVELOPPENT-ILS L'ITINÉRAIRE ?

● EN DÉVELOPPANT LA MARQUE ACCUEIL VÉLO

C'est une marque nationale qui garantit un accueil et des services de qualité le long des itinéraires cyclables pour les cyclistes en itinérance.

INTERVIEW



AGENCE D'ATTRACTIVITÉ DE LA HAUTE-MARNE

"En matière de vélo, l'Agence d'attractivité de la Haute-Marne développe une offre structurée et qualifiée positionnant le département comme une destination attractive avec des prestations et des services dédiés au vélo de qualité et le déploiement de la marque nationale « Accueil vélo ».

La certification « Accueil vélo » des partenaires haut-marnais commence donc par les itinéraires de la Meuse à Vélo (EV19) et du canal Entre Champagne et Bourgogne (V53) afin de contribuer, à terme, aux objectifs du plan vélo et mobilités actives".

● EN CONTINUANT D'INVESTIR SUR DES SITES PROPRES

TÉMOIGNAGES



OFFICE DE TOURISME OUEST - VOSGES PHILIPPE EMERAUX, VICE - PRÉSIDENT EN CHARGE DU TOURISME ET DU PATRIMOINE

"Inaugurée en juin 2023, la Communauté de Communes de l'Ouest Vosgien a créé une voie verte d'environ 5 km entre les communes de Neufchâteau et de Coussey en utilisant, pour partie, une ancienne voie de chemin de fer. Avec un revêtement en enrobé, cette infrastructure améliore et sécurise significativement l'EuroVélo19 dans la traversée du territoire et participe au développement de la pratique des mobilités douces."

● EN PALLIANT AUX POINTS NOIRS DE L'ITINÉRAIRE

TÉMOIGNAGES



MEUSE ATTRACTIVITÉ - ÉLODIE GIANNINI

"Le point noir de l'itinéraire était le tronçon Verdun Saint-Mihiel qui emprunte une route linéaire à trafic important. Nous avons étudié le terrain et proposons désormais une alternative via des chemins blancs plutôt destinés aux cyclotouristes venant avec des VTC. Nous avons sollicité Laurène Philippot, de carnet d'escapades, venue l'an dernier sur La Meuse à vélo et ayant empruntée la véloroute initiale. Ci-dessous, son ressenti quant à l'itinéraire BIS qu'elle a testé cette année !"

TÉMOIGNAGES



LAURÈNE PHILIPPOT DE CARNET D'ESCAPADES

"Lorsque j'ai testé l'itinéraire la première fois, j'avais trouvé le tronçon entre Saint-Mihiel et Verdun sans grand intérêt et surtout assez inconfortable pour les cyclistes du fait de la forte fréquentation des routes... Lorsque je suis revenue tester l'itinéraire bis mis en place, j'ai eu un tout autre ressenti: au revoir les routes, on roule désormais sur des chemins blancs et sentiers gravillonnés bien plus agréables! Cette partie de l'itinéraire est ainsi devenue à la fois ludique et plaisante à parcourir, permettant aussi au passage aux cyclotouristes d'apprécier de beaux points de vue sur la Meuse, de traverser de jolis villages et de profiter des paysages... Bien plus bucolique qu'auparavant !"

TÉMOIGNAGES



TÉMOIGNAGE D'ANTHONY VALÉRIO DIT MONSIEUR BANANE, INFLUENCEUR

" Comme chaque année, je décide de réaliser un long périple à vélo et en 2023 j'ai jeté mon dévolu sur l'EuroVelo 19 et c'est ainsi que j'ai réalisé le circuit dont fait partie La Meuse à Vélo où j'ai adoré pédaler. La force de ce circuit : la diversité des paysages et sa ruralité pour une mise au vert totale. Passant de panoramas sauvages, aux villages charmants, mais aussi à des villes plus importantes où le riche passé culturel et historique de la région s'offre à nous. La Meuse à vélo est un très joli parcours, accessible à tous et permettant de découvrir le département au fil de l'eau. Son histoire, sa faune et sa flore ont tant à offrir. J'en garde un excellent souvenir tout comme le plaisir de pédaler au milieu des champs de tournesols en fleurs. Je reviendrai arpenter ses routes, chemins et voies vertes avec plaisir ! "

NOUVEAUTÉ 2023



LE ROADBOOK DE LANGRES À GIVET !

Ce guide à destination du grand public répertorie également toutes les adresses utiles : loueurs de vélo, hébergements Accueil Vélo que vous pouvez retrouver le long de l'itinéraire La Meuse à vélo.



EXPLORE GRAND EST

Pour préparer son séjour le long de la Meuse à Vélo, rendez-vous sur [La Meuse à vélo](#) | [Explore Grand Est \(explore-grandest.com\)](#)

INFO +





CONTACT LA MEUSE À VÉLO :

Christel RIGOLOT

06 71 82 86 20 - c.rigolot@lameuse.fr

ADRESSES UTILES :

Agence de Développement Touristique des Ardennes : www.ardennes.com

Agence Meuse Attractivité : lameuse.fr

Agence d'Attractivité de la Haute-Marne :
www.bienvenue-hautemarne.fr

Office de Tourisme de l'Ouest des Vosges :
www.tourisme-ouest-vosges.fr



La Meuse à Vélo